

**WEITERE TERMINE  
IM ÜBERBLICK**

**Sonntag, 04. Mai 2025**  
**Altenau**  
Henner Riese  
www.oberharz.de  
www.sc-altenau.de

**Sonntag, 25. Mai 2025**  
**Bad Grund**  
Wolfram Marx  
www.bad-grund.de  
www.viktoriabadgrund.de

**Sonntag, 24. August 2025**  
**Buntenbock**  
Nico Hausmann  
www.sc-buntenbock.de

**Sonntag, 14. September 2025**  
**Clausthal-Zellerfeld**  
Udo Rebentisch  
www.oberharz.de  
www.wsv-clausthal.de

**Weitere Nordic Walking-  
und Urlaubsangebote unter:  
Tourist-Info St. Andreasberg**  
Am Kurpark 9 | 37444 St. Andreasberg  
Tel.: +49 (0) 5582 80 33  
tourist-info@sanktandreasberg.de  
www.sanktandreasberg.de

**Tourist-Information  
Altenau-Schulenberg**  
Hüttenstr. 9 | 38707 Altenau  
Tel. +49(0) 5328 80 20  
info@oberharz.de | www.oberharz.de

**NORDIC WALKING ODER  
SPORTLICHES WANDERN  
ALLES IST MÖGLICH!**

**Beratung sowie  
Buchungen von  
Unterkünften**

Folgende Firmen und Institutionen unterstützen uns bei dieser Veranstaltung:



**GEHEN SIE  
AUF STEMPELJAGD ...**

**Für Natur- und Wanderfreunde** ist der Harz für einen Urlaub wie geschaffen. Kaum eine andere Region kann mit so vielen interessanten Landschafts- und Kulturformen aufwarten.

**Der Harz erstreckt sich über die drei Bundesländer Niedersachsen, Sachsen-Anhalt und Thüringen.** Durch das Stempelheft der Harzer Wandernadel, das dreiteilige Kartenset und die Hinweise auf unserer Webseite werden Sie zu den schönsten und erlebnisreichsten Stellen im gesamten Harz geführt.

**Die Touren zu den einzelnen Stempelstellen** unterscheiden sich in Länge, Schwierigkeitsgrad und Höhenlage, so dass sowohl Familien mit Kindern als auch Senioren und ambitionierte Wanderer sich bald eine Harzer Wandernadel anstecken können.



**Natur genießen und  
Geschichte entdecken!**

**Lassen Sie sich beraten zu:**  
• Unterkunftsvermittlung  
• Veranstaltungen  
• Infomaterial & Broschüren  
• Prospektservice  
• Wanderkartenverkauf

**Tourist-Info Sankt Andreasberg**  
Am Kurpark 9 • 37444 St. Andreasberg  
Email: tourist-info@sanktandreasberg.de  
Telefon: +49 55 82 - 80 33  
Am besten gleich passende Unterkunft buchen:  
**braunlage.de/unterkuenfte**



**HERZLICH WILLKOMMEN -  
WIR FREUEN UNS, SIE ZUM ...**

**17. Sankt Andreasberger Nordic aktiv Tag 2025** in der höchstgelegenen Bergstadt im Oberharz begrüßen zu dürfen. Diese Sportveranstaltung fördert Ihre Gesundheit – egal ob Nordic Walking oder sportliches Wandern. Atmen Sie tief durch in gesunder Bergluft! Erfreuen Sie sich an den üppig blühenden Bergwiesen und genießen Sie den freien Blick in die Oberharzer Bergwelt, den Südharz, das Eichsfeld und bei klarer Sicht bis zum Thüringer Wald. Sie werden viel Neues entdecken und eine Landschaft im Wandel erleben ...

**Der Ski-Club Sankt Andreasberg als Veranstalter** lädt Sie hierzu am Sonntag, den 15. Juni 2025 herzlich ein. Wir begrüßen Sie ab 08:00 Uhr am Kurhaus, Am Kurpark 9 – hier parken Sie gratis!

**Der Sankt Andreasberger Nordic aktiv Tag** ist eine von 5 Veranstaltungen des Oberharzer Nordic aktiv Cup 2025. Seien Sie dabei und sammeln Sie Punkte für die Cupwertung.

**ANMELDUNG**

**Wir bitten um Voranmeldung online: [www.nsv-ski.de](http://www.nsv-ski.de)**

Sie können sich im Internet für die Anmeldung zur Teilnahme am Oberharzer Nordic aktiv Cup auch unter Nutzung dieses QR Codes anmelden:



**Die Ausgabe der Startunterlagen erfolgt ab 8:00 Uhr im bzw. unten vor dem Kurhaus:**

- für Voranmelder gegen Vorlage der Anmeldebestätigung und des Überweisungsbelegs
- für Nachmelder gegen Zahlung des Startgeldes

**Für alle Informationen zur Teilnahme** steht Ihnen die Tourist-Information Altenau, Hüttenstr. 9, 38707 Altenau, Tel. 05328 80 20 oder unter [info@oberharz.de](mailto:info@oberharz.de) zur Verfügung.

**Teilnahme:** Die Teilnahme erfolgt auf eigenes Risiko. Der Veranstalter schließt jegliche Haftung aus! Während der Veranstaltung werden Film- und Fotoaufnahmen für die Öffentlichkeitsarbeit gemacht. Mit Ihrer Teilnahme erklären Sie sich damit einverstanden.



**START: AB 9:00 UHR  
AM KURHAUS  
ST. ANDREASBERG**



**SANKT ANDREASBERG**

**SONNTAG, 15. JUNI 2025**



[www.oberharz.de](http://www.oberharz.de)



[www.glc-group.com](http://www.glc-group.com)

**Ausrichter: Ski-Club Sankt Andreasberg**

**Termin:** Sonntag, 15. Juni 2025  
**Ort:** Sankt Andreasberg, Kurhaus, Am Kurpark 9

**Programm:**

ab 8:00 Uhr Anmeldung und Ausgabe der Startunterlagen  
Versorgung im Start-Ziel-Bereich  
8:45 / 9:45 / 10:00 / 10:15 Uhr: Aufwärmen vor den jeweiligen Starts  
09:00 Uhr Start **Ski-Club-Bergtour**, 20,2 km (schwarz)  
10:00 Uhr Start **Werner-Schrader-Hirtenwalk**, 14,9 km (grau)  
10:15 Uhr Start **Alberti-MSB-Trail**, 8,4 km (rot)  
10:30 Uhr Start **Ort-Bergwiesen-Tour**, 4,7 km (blau)  
13:30 Uhr Zielschluss für alle Strecken

**Aktuelle Infos:** [www.nsv-ski.de](http://www.nsv-ski.de) oder [www.oberharz.de](http://www.oberharz.de)  
**Voranmeldung:** bis 12. Juni 2025 online: [www.nsv-ski.de](http://www.nsv-ski.de)

**Das Startgeld** (8 € für Erwachsene, 4 € für Jugendliche ≤16) gilt bei online-Anmeldung und ist vorab auf das in der Anmeldemaske genannte Konto zu überweisen. Bei Nicht-Teilnahme besteht kein Anspruch auf Rückzahlung der Organisationsgebühr. Nachmeldungen vor Ort sind möglich (Gebühr 2 € für Erwachsene, 1 € für Jugendliche ≤16). Das Startgeld beinhaltet die Ausgabe von Getränken (Wasser) und Verpflegung (Obst, Müsliriegel) auf den Strecken, Urkunde, Stockaufkleber, Sanitätsdienst und eine Freikarte der Sommerrodelbahn der Alberti-Lift GmbH.

**Streckenbeschreibung:** (in der Karte farblich gekennzeichnet)

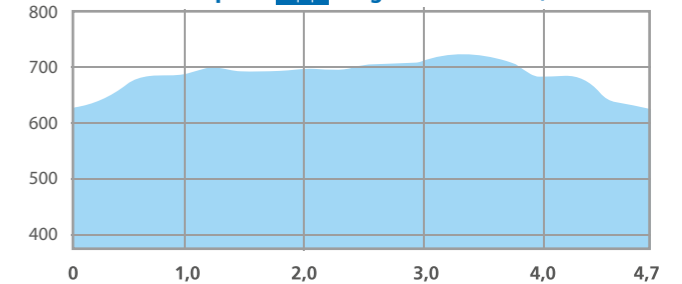
- **Ort-Bergwiesen-Tour: 4,7 km**, ca. 100 m Gesamtanstieg, Markierung: blau; Rundkurs durch die Bergwiesen am Drei-Jungfern-Holz zur Jordanshöhe
- **Alberti-MSB-Trail: 8,4 km**, ca. 210 m Gesamtanstieg, Markierung: rot; durch die Oderberger Wiesen zur Grube Roter Bär und über die Jacober Halde und die Bergwiesen zur Jordanshöhe
- **Werner-Schrader-Hirtenwalk: 14,9 km**, ca. 400 m Gesamtanstieg, Markierung: grau (in der Karte) / schwarz (im Gelände); auf dem Höhenwanderweg rund um die Bergstadt
- **Ski-Club-Bergtour: 20,2 km**, ca. 570 m Gesamtanstieg, Markierung: schwarz; zum Drei-Jungfern-Holz – Nationalpark – Engelsburger Teiche – Ramselntal Ri. Matthias-Schmidt-Berg und dann weiter auf dem Höhenwanderweg rund um die Bergstadt

**Wichtig:** Beim Überqueren von Straßen ist unbedingt die StVO zu beachten: Die Straßenabschnitte sind nicht gesichert, d.h. Straßenverkehr hat Vorrang!

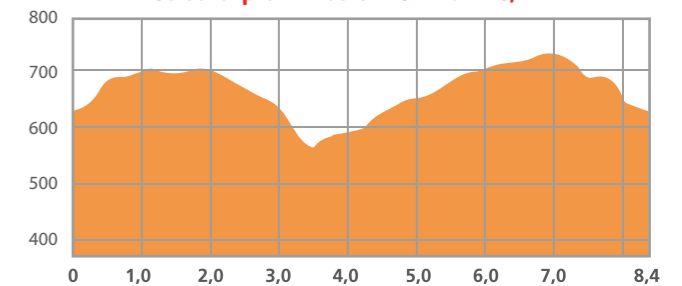


**STRECKENPROFILE  
SANKT ANDREASBERG**

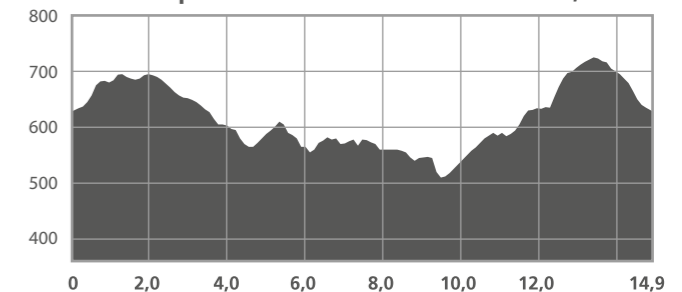
Streckenprofil **Ort-Bergwiesen-Tour** – 4,7 km



Streckenprofil **Alberti-MSB-Trail** – 8,4 km



Streckenprofil **Werner-Schrader-Hirtenwalk** – 14,9 km



Streckenprofil **Ski-Club-Bergtour** – 20,2 km

